












FISCHEREI

Übersichtsplan Rannastausee

-  Rannastausee (A)
-  Fliegenstrecke (B)
-  Fischereiverbotzone

-  P1 Parkplatz Langmühle
-  P2 Parkplatz Unteraschenberg
-  P3 Parkplatz ehm. Wehrwärterhaus
-  P4 Parkplatz Ranna Staumauer
-  P5 Parkplatz Ranna Staumauer
-  P6 Parkplatz Ranna Staumauer

-  1 Konzinger Steg (Übergang für Angler)
-  2 Staumauer Kraftwerk Ranna



ENERGIEAG
Oberösterreich
Wir denken an morgen

Oberkappel

P1

P2

1

Konzinger Steg

Neustift/Mkr.

P3

Einlaufgebäude
(Rechenanlage)

2

P6

P4

Staumauer

P5

N